



**КОМИТЕТ ИМУЩЕСТВЕННЫХ ОТНОШЕНИЙ  
АДМИНИСТРАЦИИ ПЕРМСКОГО МУНИЦИПАЛЬНОГО РАЙОНА**

**РЕШЕНИЕ**

о размещении объектов № 107

Пермский край  
Пермский район

19.02.2021

Комитет имущественных отношений администрации Пермского муниципального района разрешает Пьянкову Андрею Владимировичу (паспорт 5707 092582, выдан 12.07.2007 Отделом УФМС России по Пермскому краю в Индустриальном районе города Перми) адрес регистрации: Пермский край, Индустриальный район, г. Пермь, ул. Мира, д. 27, кв. 76

размещение объекта «Элементы благоустройства территории, в том числе малые архитектурные формы, за исключением некапитальных нестационарных строений и сооружений, рекламных конструкций, применяемых как составные части благоустройства территории»

на землях государственная собственность на которые не разграничена

на срок 11 месяцев с 19.02.2021 г. по 18.01.2022 г.

Местоположение: Пермский край, Пермский район, Двуреченское с/п. ст. Ферма, ул. Уральская

Приложение: схема предполагаемых к использованию земель или части земельного участка.

Председатель комитета  
имущественных отношений администрации  
Пермского муниципального района

(подпись, печать)

Г.В. Мюресов





**Схема предполагаемых к использованию земель.**

**Объект:** элементы благоустройства территории, в том числе малые архитектурные формы, за исключением некапитальных нестационарных строений и сооружений, рекламных конструкций, применяемых как составные части благоустройства территории.

(п.4 в ред. Постановления Правительства РФ от 30.06.2018 N765)

**Местоположение:** Пермский край, Пермский район, Двуреченское с/п.

**Площадь земель:** 237 кв.м.

**Категория земель:** земли сельскохозяйственного назначения.

**Вид разрешенного использования:** для ведения гражданами садоводства и огородничества.

**Описание смежных землепользователей:**

от Т.Н1 до Т.Н3 - земельный участок с кадастровым номером 59:32:3680010.8

от Т.Н3 до Т.Н4 - муниципальные земли квартал 59:32:3680012




от Т.Н4 до Т.Н6 - земли водного фонда квартал 59:32:5740001

от Т.Н6 до Т.Н1 - муниципальные земли квартал 59:32:3680012

**Каталог координат, м  
Система координат МСК-59**

Обозначение характеристик точек границ	Координаты, м		
	X	Y	Z
1	2	3	
Н1	499 608,71	2 260 336,96	
Н2	499 616,06	2 260 336,14	
Н3	499 616,18	2 260 337,91	
Н4	499 604,67	2 260 360,75	
Н5	499 600,94	2 260 344,38	
Н6	499 599,23	2 260 339,97	
Н1	499 608,71	2 260 336,96	

**Условные обозначения:**

-  - граница земельного участка, предлагаемая к использованию
-  - граница земельного участка
-  - граница кадастрового квартала
- 59:32:3680010:8 - кадастровый номер земельного участка
- 59:32:3680012 - кадастровый номер квартала



Масштаб 1:500

Заявитель: Пьянков Андрей Владимирович

(подпись, расшифровка подписи)  
Взрно